



**КОМИТЕТ ИМУЩЕСТВЕННЫХ ОТНОШЕНИЙ
АДМИНИСТРАЦИИ ПЕРМСКОГО МУНИЦИПАЛЬНОГО РАЙОНА**

РАСПОРЯЖЕНИЕ

03.08.2022

№ 3191

**Об установлении публичного
сервитута на часть земельных
участков**

В соответствии со ст. 23, гл. V.7 Земельного кодекса Российской Федерации, Федеральным законом от 25.10.2001 № 137-ФЗ «О введении в действие Земельного кодекса Российской Федерации», пп. 3.7.5 п. 3.7 разд. 3 Положения о комитете имущественных отношений администрации Пермского муниципального района, утвержденного решением Земского Собрания Пермского муниципального района Пермского края от 22.12.2016 № 178, на основании ходатайства открытого акционерного общества «Межрегиональная распределительная сетевая компания Урала» (ИНН 6671163413, ОГРН 1056604000970) (далее - ОАО «МРСК Урала») от 28.03.2022 № 2438:

1. Установить в интересах ОАО «МРСК Урала» публичный сервитут общей площадью 49093 кв.м. на часть следующих земельных участков:

- с кадастровым номером 59:32:0180005:1501, расположенный по адресу: Пермский край, Пермский район, Бершетское с/п, с. Бершеть;
- с кадастровым номером 59:32:0180005:4515, расположенный по адресу: Пермский край, Пермский район, с. Бершеть;
- с кадастровым номером 59:32:0180005:4146, расположенный по адресу: Пермский край, Пермский район, Бершетское с/п, с. Бершеть;
- с кадастровым номером 59:32:0180005:1502, расположенный по адресу: Пермский край, Пермский район, Бершетское с/п, с. Бершеть;
- с кадастровым номером 59:32:0180005:3753, расположенный по адресу: Пермский край, Пермский район, Бершетское с/п, с. Бершеть;
- с кадастровым номером 59:32:0180005:1575, расположенный по адресу: Пермский край, Пермский район, Бершетское с/пос., с. Бершеть, ул. Молодежная, дом 4;
- лесные участки, расположенные в границах земель лесного фонда по адресу: Пермский край, Пермский муниципальный район, Пермское лесничество, Лобановское участковое лесничество, кварталы (выделы) № 266 (25,29,31).

Цель: Для размещения объекта электросетевого хозяйства: «ВЛ-6 кВ ф. 1 от ПС «Горка».

Срок: 49 лет.

2. Утвердить границы публичного сервитута земельных участков, указанных в п. 1 настоящего распоряжения, согласно прилагаемой схеме расположения границ публичного сервитута.

3. Срок, в течение которого использование указанных в п. 1 настоящего распоряжения земельных участков в соответствии с их разрешенным использованием будет невозможно или существенно затруднено в связи с осуществлением сервитута – не установлен.

4. Порядок установления зон с особыми условиями использования территорий и содержание ограничений прав на земельные участки в границах таких зон установлен Постановлением Правительства РФ от 24.02.2009 № 160 «О порядке установления охранных зон объектов электросетевого хозяйства и особых условий использования земельных участков, расположенных в границах таких зон».

5. Плата за публичный сервитут не устанавливается в соответствии с ч. 4 ст. 3.6 Федерального закона от 25.10.2001 года № 137-ФЗ «О введении в действие Земельного кодекса Российской Федерации».

6. Комитету имущественных отношений администрации Пермского муниципального района в течение 5 рабочих дней со дня подписания настоящего распоряжения:

6.1. Направить настоящее распоряжение правообладателям земельных участков, указанных в п. 1 распоряжения;

6.2. Направить настоящее распоряжение в Управление Федеральной службы государственной регистрации, кадастра и картографии по Пермскому краю;

6.3. Направить настоящее распоряжение в ОАО «МРСК Урала», а также сведения о лицах, являющихся правообладателями земельных участков, сведения о лицах, подавших заявления об учете их прав (обременений прав) на земельные участки, способах связи с ними, копии документов, подтверждающих права указанных лиц на земельные участки;

6.4. Направить в администрацию Бершетского сельского поселения настоящее распоряжение для опубликования в порядке, установленном для официального опубликования (обнародования) муниципальных правовых актов уставом поселения.

7. Разместить настоящее распоряжение на сайте Пермского муниципального района www.permraion.ru.

8. Настоящее распоряжение вступает в силу со дня его подписания.

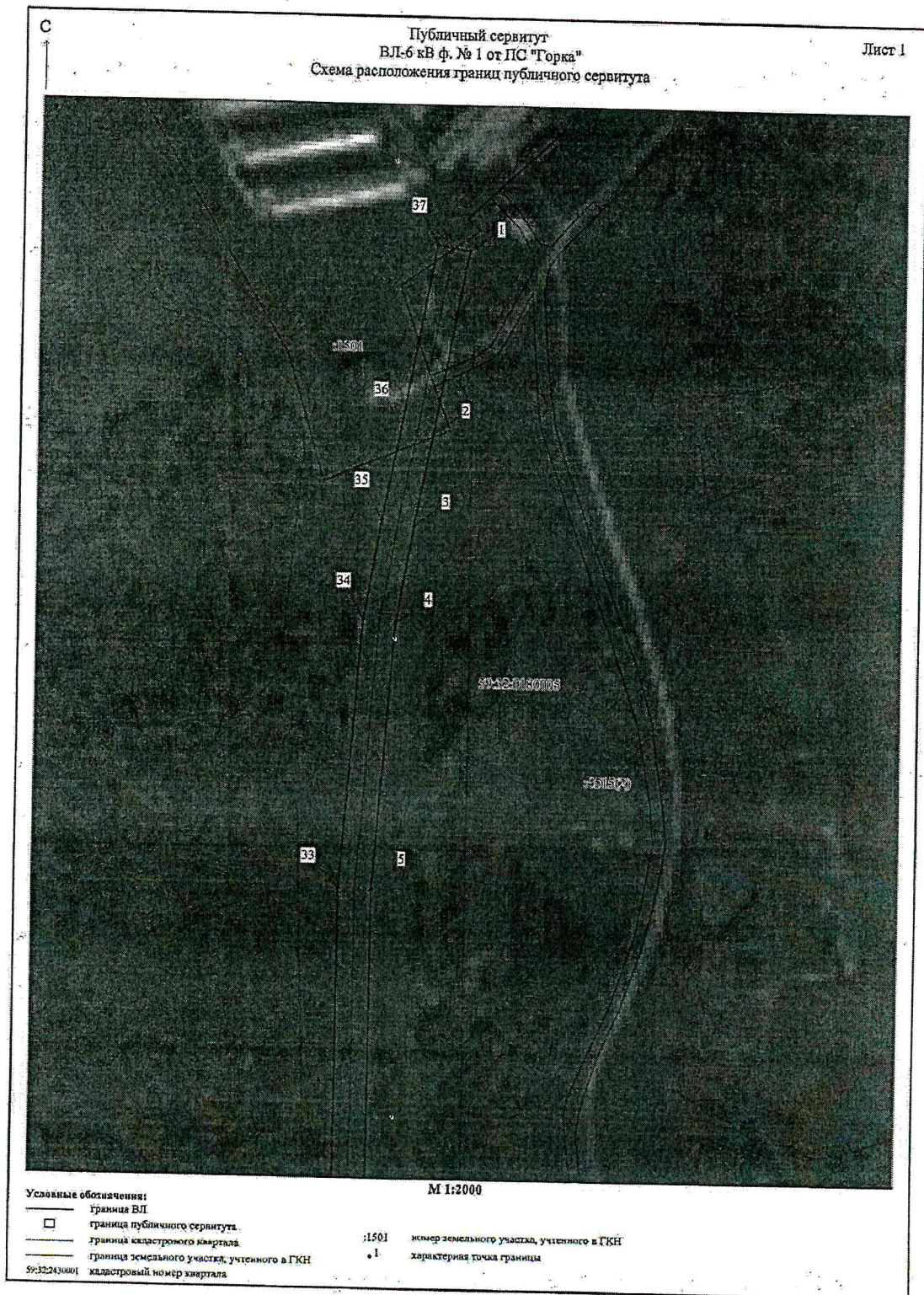
9. Контроль исполнения распоряжения оставляю за собой.

Председатель комитета

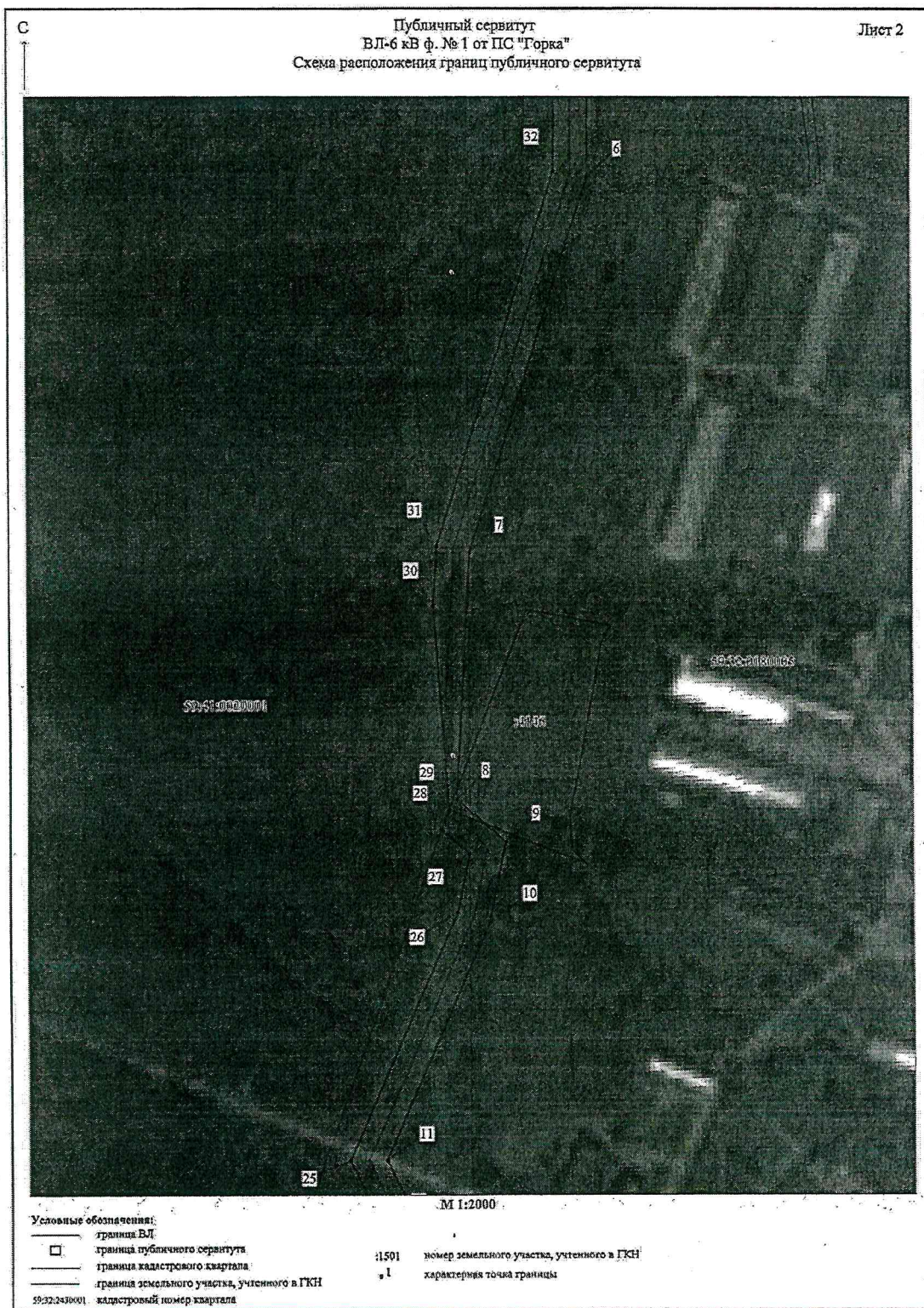


Д.В. Ракицкий

Приложение №1
к распоряжению
комитета имущественных
отношений администрации
Пермского муниципального района
от 03.08.2022 № 3191



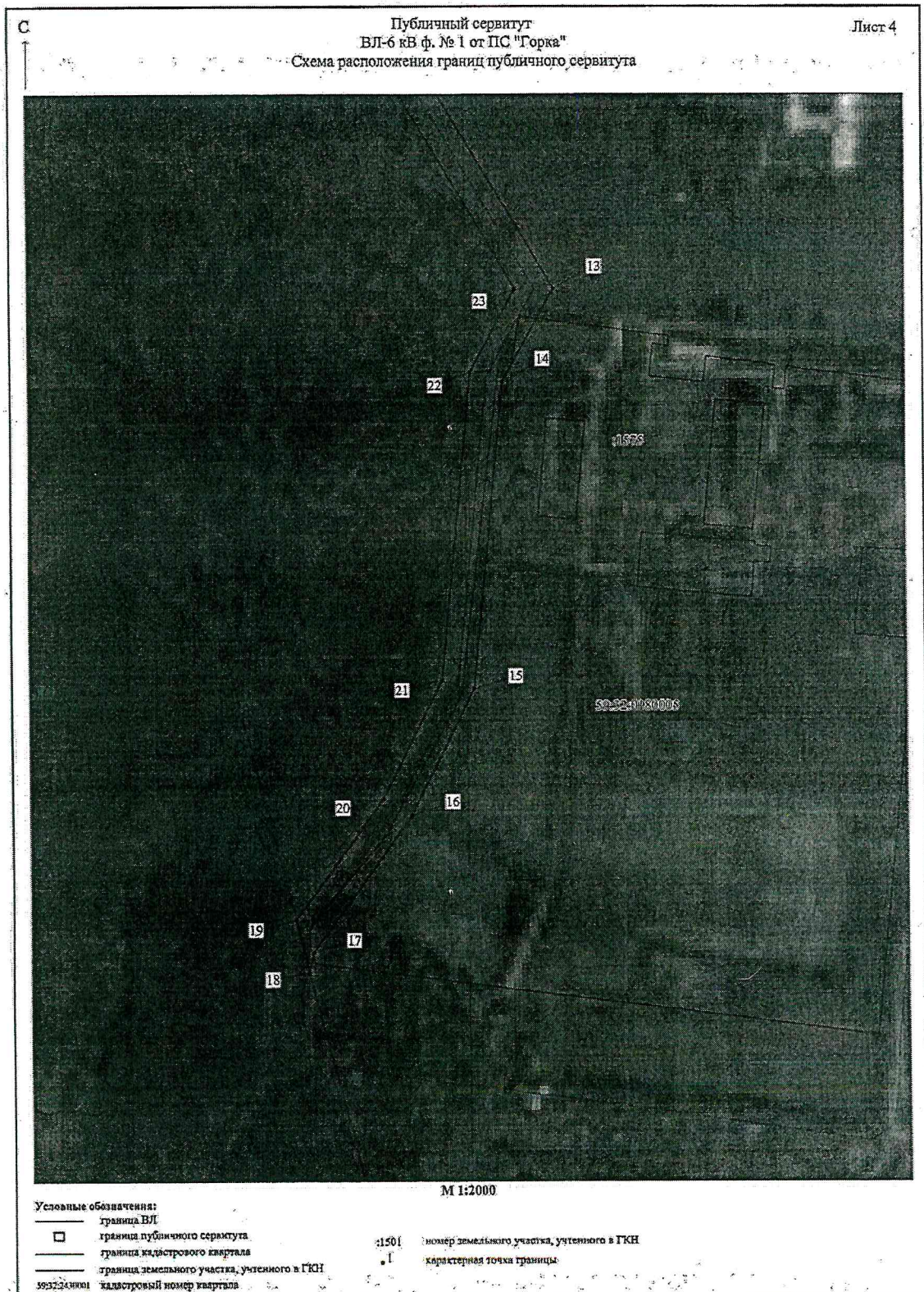
Приложение №2
к распоряжению
комитета имущественных
отношений администрации
Пермского муниципального района
от 03.08.2022 № 3191



Приложение №3
к распоряжению
комитета имущественных
отношений администрации
Пермского муниципального района
от 03.08.2022 № 3191



Приложение №4
к распоряжению
комитета имущественных
отношений администрации
Пермского муниципального района
от 03.08.2022 № 3191



Приложение № 5
к распоряжению
комитета имущественных
отношений администрации
Пермского муниципального района
от 03.08.2022 № 3191

ОПИСАНИЕ МЕСТОПОЛОЖЕНИЯ ГРАНИЦ ПУБЛИЧНОГО СЕРВИТУТА ПО ОБЪЕКТУ ВЛ-6 КВ Ф. № 1 ОТ ПС «ГОРКА» ПЕРМСКИЙ КРАЙ, ПЕРМСКИЙ РАЙОН (наименование объекта)				
Сведения о местоположении границ объекта				
1. Система координат МСК-59, зона 2				
2. Сведения о характерных точках границ объекта				
Обозначение характерных точек границ	Координаты, м		Метод определения координат и средняя квадратическая погрешность положения характерной точки (M), м	Описание закрепления точки
	X	Y		
1	2	3	4	5
1	488344.97	2238620.21	Геодезический метод; Mt=0,1	-
2	488225.64	2238597.86	Геодезический метод; Mt=0,1	-
3	488166.62	2238585.76	Геодезический метод; Mt=0,1	-
4	488103.96	2238574.42	Геодезический метод; Mt=0,1	-
5	487929.28	2238560.25	Геодезический метод; Mt=0,1	-
6	487681.52	2238557.18	Геодезический метод; Mt=0,1	-
7	487444.81	2238480.74	Геодезический метод; Mt=0,1	-
8	487287.43	2238470.88	Геодезический метод; Mt=0,1	-
9	487259.48	2238501.57	Геодезический метод; Mt=0,1	-
10	487208.61	2238490.79	Геодезический метод; Mt=0,1	-
11	487056.77	2238424.24	Геодезический метод; Mt=0,1	-
12	487028.37	2238437.42	Геодезический метод; Mt=0,1	-
13	486535.12	2238721.33	Геодезический метод; Mt=0,1	-
14	486475.55	2238688.34	Геодезический метод; Mt=0,1	-
15	486278.84	2238667.93	Геодезический метод; Mt=0,1	-
16	486197.34	2238627.13	Геодезический метод; Mt=0,1	-
17	486109.22	2238563.56	Геодезический метод; Mt=0,1	-
18	486096.37	2238561.11	Геодезический метод; Mt=0,1	-
19	486130.35	2238552.88	Геодезический метод; Mt=0,1	-
20	486208.22	2238609.09	Геодезический метод; Mt=0,1	-
21	486284.83	2238647.45	Геодезический метод; Mt=0,1	-
22	486481.96	2238667.88	Геодезический метод; Mt=0,1	-
23	486534.95	2238697.23	Геодезический метод; Mt=0,1	-
24	487018.73	2238418.74	Геодезический метод; Mt=0,1	-
25	487056.67	2238401.14	Геодезический метод; Mt=0,1	-
26	487215.18	2238470.72	Геодезический метод; Mt=0,1	-
27	487252.06	2238478.53	Геодезический метод; Mt=0,1	-

Приложение №7
к распоряжению
комитета имущественных
отношений администрации
Пермского муниципального района
от 03.08.2022 № 3191

28	487267.88	2238461.15	Геодезический метод; Mt=0,1	-
29	487280.80	2238465.78	Геодезический метод; Mt=0,1	-
30	487410.45	2238457.54	Геодезический метод; Mt=0,1	-
31	487448.74	2238459.94	Геодезический метод; Mt=0,1	-
32	487684.95	2238536.22	Геодезический метод; Mt=0,1	-
33	487930.30	2238539.27	Геодезический метод; Mt=0,1	-
34	488106.70	2238553.57	Геодезический метод; Mt=0,1	-
35	488170.60	2238565.14	Геодезический метод; Mt=0,1	-
36	488229.66	2238577.25	Геодезический метод; Mt=0,1	-
37	488348.86	2238599.58	Геодезический метод; Mt=0,1	-
1	488344.97	2238620.21	Геодезический метод; Mt=0,1	-